

Préservons la biodiversité des projets



**Julie Lemonnier, association Bug**  
[julie.lemonnier@asso-bug.org](mailto:julie.lemonnier@asso-bug.org) - <http://www.asso-bug.org>





Le réseau social local rennais  
lancé en mars 2008



## Historique

**2001** : dans le cadre du projet Patrim'eau, développement de Geko, plateforme de partage d'outils, de matériel et de compétences sur le pays de Redon.

**2006** : du partage de compétences à la plateforme de mise en relation de personnes sur un territoire : l'idée de la Ruche est née.

**2007** : l'association développe la Ruche sur fonds propres. Deux développeurs travaillent sur le projet.

**Janvier 2008** : ouverture de la Ruche I.I, garantissant la protection de données personnelles

**Janvier 2010** : arrivée d'un coordinateur/ Community Manager pour la Ruche (et pour le Wiki-Rennes). Soutenu par la Ville de Rennes.

**Février 2010** : La Ruche remporte l'appel à projet Proxima Mobile (La Ruche mobile).

**Juin 2010** : La Ruche passe en réalité augmentée : il est désormais possible de visualiser en réalité augmentée les événements prévus dans la ville.

**Septembre 2010** : La Ruche Brest ouvre ses portes

**Février 2011** : La Ruche mobile est en ligne



## Les principes fondateurs

Du village mondial ... à la place du village

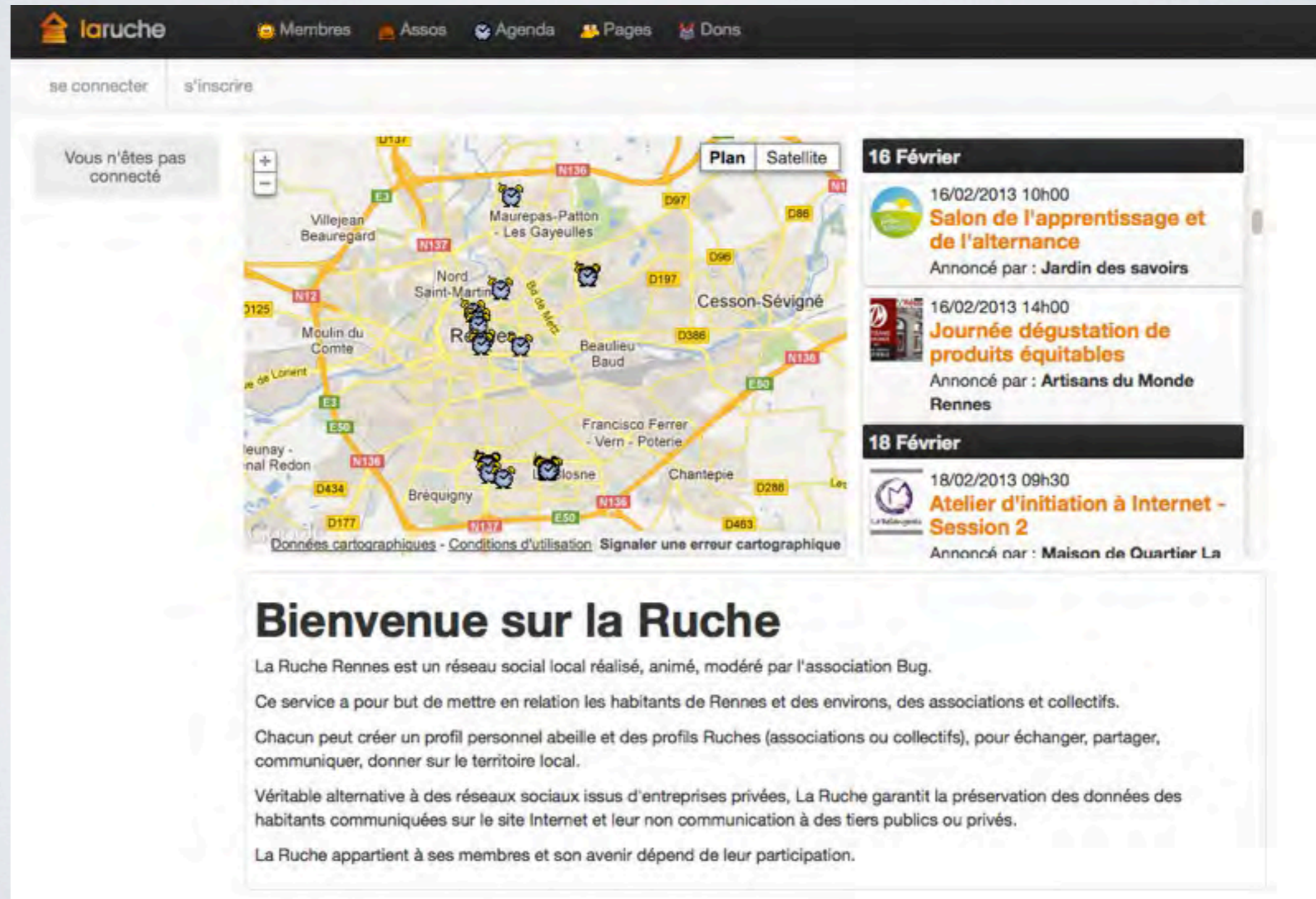
Non lucratif « Le réseau social qui n'a rien à vendre »

Garant de la protection des données personnelles

The logo for the Association BUG, featuring the letters 'BUG' in a bold, white, sans-serif font inside a dark grey rounded square.

Association BUG

## Un réseau géolocalisé

A screenshot of the 'la ruche' website interface. At the top, there is a navigation bar with icons for 'Membres', 'Assos', 'Agenda', 'Pages', and 'Dons'. Below this, there are links for 'se connecter' and 's'inscrire'. The main content area is divided into two columns. The left column features a map of the Rennes region with several beehive icons indicating local members or activities. The right column displays a list of events for the month of February, including a 'Salon de l'apprentissage et de l'alternance' on Feb 16th and an 'Atelier d'initiation à Internet - Session 2' on Feb 18th. Below the map and events, there is a section titled 'Bienvenue sur la Ruche' with a welcome message and information about the network's purpose and privacy policy.

la ruche

Membres Assos Agenda Pages Dons

se connecter s'inscrire

Vous n'êtes pas connecté

Plan Satellite

16 Février

16/02/2013 10h00  
**Salon de l'apprentissage et de l'alternance**  
Annoncé par : Jardin des savoirs

16/02/2013 14h00  
**Journée dégustation de produits équitables**  
Annoncé par : Artisans du Monde Rennes

18 Février

18/02/2013 09h30  
**Atelier d'initiation à Internet - Session 2**  
Annoncé par : Maison de Quartier La

### Bienvenue sur la Ruche

La Ruche Rennes est un réseau social local réalisé, animé, modéré par l'association Bug.

Ce service a pour but de mettre en relation les habitants de Rennes et des environs, des associations et collectifs.

Chacun peut créer un profil personnel abeille et des profils Ruches (associations ou collectifs), pour échanger, partager, communiquer, donner sur le territoire local.

Véritable alternative à des réseaux sociaux issus d'entreprises privées, La Ruche garantit la préservation des données des habitants communiquées sur le site Internet et leur non communication à des tiers publics ou privés.

La Ruche appartient à ses membres et son avenir dépend de leur participation.



**des abeilles**



**des ruches**




**des événements**



**des groupes de discussion**

BUG

Association BUG



Membres Assos Agenda Pages Dons

se connecter

s'inscrire

Les pages

Rechercher un groupe

Vous n'êtes pas connecté



## Les Pages

Abonnez-vous aux toutes dernières pages thématiques



### Petit sondage pour mon mémoire aidez moi à atteindre les 400 répondants!

JESSEB

<https://app.evalandgo.com/s/?id=JTk2cCU5Mms%3D&a=JTIBcCU5NGk%3D>

Une super idée sortie en + je pense!

Merci à tous pour votre aide!

Principalement pour les gens de Rennes et sa métropole et de la comm...



### master 2 ergo

ergo.m2

Pour ceux de i11



### Communauté des martiens de rennes

lapinPVP

Si toi aussi tu te sens alien , viens nous rejoindre.



### TDS-Team Robotique

tony

Resau social de la TDS-Team Robotique



### Groupe Rennais de soutien au Plan ESSE

L'âge de faire


Afin de porter le Plan ESSE à la connaissance des militants de toutes sensibilités, l'association l'âge de faire crée un groupe sur Rennes?





BUG

Association BUG



Membres Assos Agenda Pages Dons

se connecter

s'inscrire

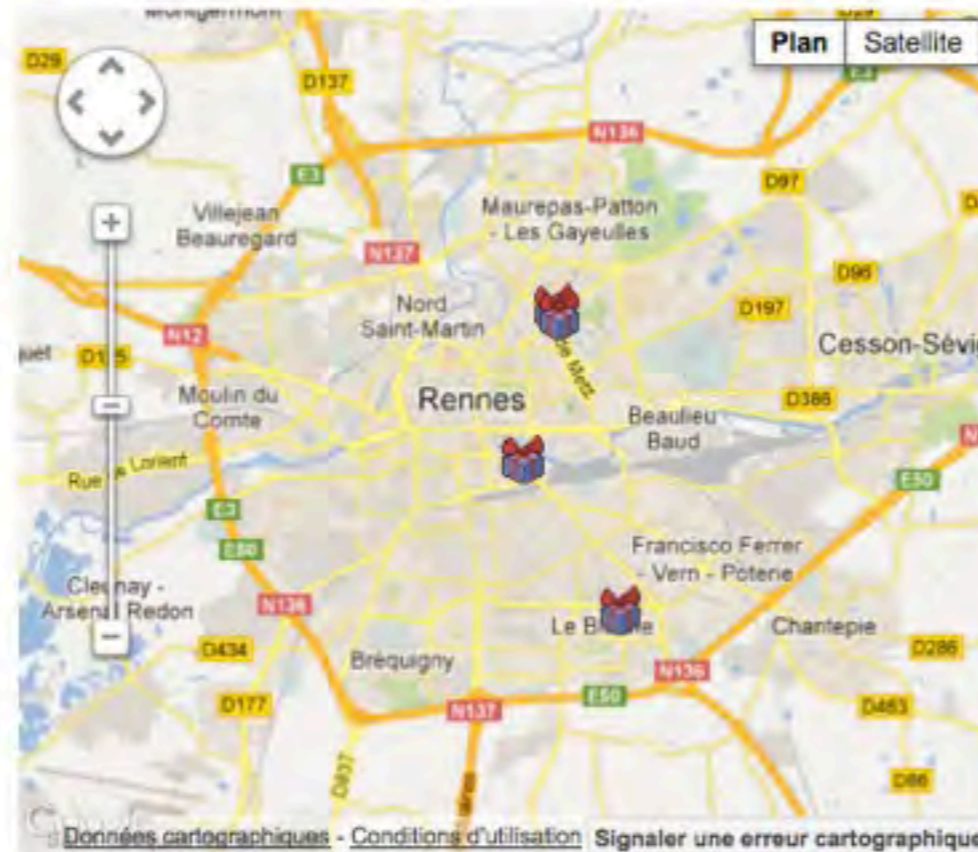
Les dons

Rechercher un don


Vous n'êtes pas connecté

## Les dons Echange de pair à pair, troc

Masquer la carte



### Jeux / jouets



#### Pistolet desintegrateur

Date de dépôt : 05/12/2012 14h51

Donné par : lapinPVP

### Jardin / Bricolage



#### cours de tricot

Date de dépôt : 07/10/2012 12h24

Donné par : Elinore

### Sports et loisirs



#### Prêt guide voyage et dictionnaires

Date de dépôt : 12/09/2012 12h18

Donné par : pierrot



#### Prête cartes et topoguides de randonnée

Date de dépôt : 12/09/2012 12h12

Donné par : pierrot

## Echange de pair à pair

Ce module vous permet de déposer une annonce d'une validité de un mois, pour :

Donner des objets, partager vos lectures ou votre musique, partager du matériel, partager vos savoir-faire, proposer des services, rechercher des objets, des savoir-faire, etc. (déposez une annonce en indiquant en titre "Recherche")

Ces services ont pour but de promouvoir le don, l'échange et le partage, ils ne doivent en aucun cas faire l'objet d'une transaction financière. [Voir les CGU](#)



## L'animation du réseau

Les groupes de discussion sur La Ruche

Les ApéRuches : organiser des rencontres





## La Ruche en chiffres

Plus de 2000 comptes

490 associations

30 à 50 événements annoncés chaque mois

Une trentaine d'Apéruches depuis 2010

Créer un compte ou se connecter



Accueil Discussion Voir le texte source Historique

Rechercher

Lire

Rechercher

### Navigation

Accueil

Histoire et Mémoire

Géographie et territoire

Arts

Sports et loisirs

Actualités

Modifications récentes

Page au hasard

### Ressources

Bac à Sable

Premiers pas

Comment contribuer

Charte du Wiki-Rennes

Galerie des nouvelles images

Aide

### Boîte à outils

Pages liées

Suivi des pages liées

Pages spéciales

Version imprimable

Liens historiques

### Communiqué

Liste des utilisateurs

Le Bistro



AUTO PORTRAIT  
D'UN TERRITOIRE  
PAR SES HABITANTS



## Un projet issu de Wikipédia

Encyclopédie collaborative née en 2001

9 millions d'articles sur la version anglophone

926 937 articles francophones, 5000 contributeurs actifs.

6 millions de photos sur Wiki Commons



## Wiki de territoire

Encyclopédie collaborative à l'échelle d'un territoire.

Mise en valeur de la mémoire et des connaissances des habitants.

Projet animé sur le territoire (du réel au virtuel)



# Comment se présente Wiki-Rennes Métropole ?

BUG

Association BUG

Un site qui ressemble à Wikipedia, reconnaissable par tous les internautes

The screenshot shows the homepage of Wiki-Rennes. At the top right, there is a link to 'Créer un compte ou se connecter'. The main header features the 'wiki rennes MÉTROPOLÉ' logo on the left and navigation links for 'Page', 'Discussion', 'Voir le texte source', and 'Historique'. Below the header is a search bar with 'Lire' and 'Rechercher' buttons. The main content area is titled 'Wiki-Rennes, autoportrait d'un territoire par ses habitants' and includes a 'Bienvenue' section with a description of the project's goals and a list of categories. A 'Catégories' section lists various topics like Art, Cartographie, and Histoire et mémoire. An 'A la une' section features a featured article about 'Eglise Saint-Germain' with a photograph of the church.

Créer un compte ou se connecter

wiki rennes MÉTROPOLÉ

Page Discussion Voir le texte source Historique

Wiki-Rennes, autoportrait d'un territoire par ses habitants

(Redirigé depuis [Accueil](#))

Bienvenue [\[modifier\]](#)

Wiki-Rennes vise à dessiner un autoportrait de Rennes par les Rennais, les anciens Rennais, ou toutes autres personnes ayant un lien avec la ville et ses habitants.

À l'image de l'encyclopédie libre [Wikipédia](#), Wiki-Rennes est collaboratif, chacun est invité à contribuer, à partager ses connaissances sur tous types de sujets : histoires de lieux, de personnes, témoignages, photos, cartes postales, chansons, etc...

*Partager ses connaissances,  
témoigner de ses expériences,  
contribuer à un projet collectif,  
construire ensemble un lieu interactif de mémoire collective.*

Toutes les contributions sont les bienvenues, même les plus modestes, dans le respect de la [charte du Wiki-Rennes](#).

Catégories [\[modifier\]](#)

- [\[+\] Art](#)
- [\[+\] Cartographie](#)
- [\[+\] Commune de Rennes Métropole](#)
- [\[+\] Enseignement et recherche](#)
- [\[+\] Galerie photo](#)
- [\[+\] Géographie et territoire](#)
- [\[+\] Histoire et mémoire](#)
- [\[+\] Le projet](#)

A la une [\[modifier\]](#)

**Eglise Saint-Germain**

L'église primitive datait du 12e siècle. Petite, elle était entourée d'un cimetière au 18e siècle. L'actuel édifice fut construit en granit appareillé, sur une période s'étalant de 1470 à 1690. Un acte de 1402 constate un don fait à cette paroisse. Commencé en gothique flamboyant, il fut achevé en style Renaissance tardive.

[Lire la suite](#)



## Des articles mêlant textes, images, sons et vidéos

### Wiki-Rennes, le clip vidéo

**Cet article est en construction.** • [Aidez](#) y travaille ; merci de ne pas y apporter de modifications. • [En discuter.](#)

En janvier 2011, le Wiki-Rennes diffuse sa vidéo de promotion :



#### Réalisation

Chatbada

#### Crédit photos

Wikimedia Commons CC-BY-SA Auteurs : Trizok, Kiso, Pymouss, ChrisDeLempret, Selby, Bramstercate, Rosier, P

### La Vilaine, un fleuve et non une rivière

La **Vilaine** (breton : *Guilven* ou *Gurvan*) a un vilain nom en français. Il viendrait de *ar ster ailen*, la rivière aux moullins, effectivement nombreux jadis, ou de la couleur jaune des eaux boueuses : *ar ster aolen*, en breton la rivière jaune, hypothèse d'autant plus tenace que son aspect en ville ne la dément pas souvent. La forme écrite la plus ancienne se trouve dans Grégoire de Tours: *Vicomnie* (ib. X,9) Dans le Cartulaire de Redon du 9e siècle on trouve *Vicomnie*, *Vitimonie*, *Vicomnieum flumen*. Au Moyen Âge on l'appelait *Vicomnie*, mais aussi *Vitroigne*, *Vicomigne*, *Vitroigne*.<sup>[réf. souhaitée]</sup>

Une amusante étymologie populaire a sa source dans la grande beauté des femmes de Rennes constatée dans les premiers siècles de l'ère chrétienne, beauté dont la cause aurait été attribuée aux eaux du fleuve qui embellissaient les femmes s'y baignant au point que l'on y aurait envoyé des jeunes personnes au physique peu avantage, et de dire qu'on les envoyait à Rennes prendre des baigns de vilaine.<sup>[réf. souhaitée]</sup>

Elle est bien un fleuve puisqu'elle se jette directement dans la mer par un estuaire majestueux large de 2 kilomètres. Géographiquement le terme "rivière" est donc inadéquat. Elle prend sa source dans le département de la Mayenne, à une faible altitude de 153 mètres, dans les collines de Jurigné, au sud-ouest d'Ernée, descend vers le sud-ouest jusqu'au-delà de Vitry, s'infléchit vers le sud à la sortie de l'agglomération rennaise, coule dans un défilé au-delà de Pont-Réan et se jette dans l'océan Atlantique entre les communes de Carnoët <sup>[réf. souhaitée]</sup> (le Moustoir) et de Pleslin <sup>[réf. souhaitée]</sup> (Tréguier), dans le département du Morbihan. La longueur de son cours est de 225 km , traverse 57 communes. Les affluents de son bassin versant de 10 400 km2 sont nombreux que l'on apprendrait en géographie voici des décennies : la Cantache, la Veuvre, la **Henne**, la Vaznoise, le Meu, la Seiche, le Carré, le **Blouin**<sup>[réf. souhaitée]</sup>, le Semson, la Chère, le Don (Oul) mais pas la Volga, l'Oust, l'Esc, et... **Vill** qui, jointe à son nom donne le sien au département d'Ille-et-Vilaine.

Cette confluence est à l'origine d'un premier nom de la ville de **Rennes** : **Condate** établie sur une butte dominant d'une quinzaine de mètres les zones marécageuses de l'Ille et de la Vilaine. Passée la ville, le fleuve vire au sud et devient maritime en aval de Redon qui disposait administrativement d'un port de mer. Elle fut un des premiers fleuves qu'on canala : de Rennes à son embouchure et par le canal d'Ille-et-Rance se fit ainsi la liaison Manche-Océan en **1851**. Construit en 1970 à l'embouchure du fleuve dans le but premier de réduire le risque d'inondation dans la vallée, le barrage d'Arzal bloque la marée qui remontait auparavant jusqu'à Redon, et même au-delà, en vives eaux.



Le bassin de source La Vilaine

### à l'eau vraiment sale?

L'eau est souvent jaune et même parfois sale. En amont de l'agglomération elle ne devait pas être si sale ou l'on n'était pas difficile et regardant : à la fin du 19e siècle, au **God de Basol**, en amont de la Vilaine canalisée et au **Cabinet-Vert**, en amont du Pont Laitnee, on se baignait dans le fleuve en respectant les dispositions arrêtées par le maire pour les baignades publiques ouvertes le 1er juin, comme l'indique un arrêté municipal du 20 mai 1899 : à la baignade du **Gué de Basol**, un drapeau hissé marque l'occupation de la baignade par les troupes de la garnison, les après-midi du lundi au vendredi compris. Elles sont surveillées par des maîtres nageurs et limitées par des poteaux. Il est défendu de s'y baigner sans caleçon ou autre vêtement ou dans d'autres lieux. Il y a même des cabines fermées au **Cabinet-Vert** avec un droit d'utilisation de 0,10 F. Et même on y lavait le linge en 1940 et le **15 août 1944** : à **Rennes on se baigne dans la Vilaine** ! La notion de pollution a évolué et la pollution augmentée.



En 1726 La Vilaine se tortille dans Rennes et entoure la cité sur le plan de Robelin et Gabriel

### Un fleuve que l'on domestique au 19e siècle

La Vilaine fut un fleuve utilitaire : le trafic fluvial et maritime s'y développa à partir du 11e siècle, date de création du port de La Roche-Bernard par Bernard II. Les navires déchargeaient du fer d'Espagne, du bois de Scandinavie, de la ciaux, du vin, du sel. Un 19e siècle, les navires déchargeaient du charbon et chargeaient des céréales et fruits ainsi que des poteaux de mines. Le port favorisera la prospérité de La Roche-Bernard à son embouchure.

Le fleuve marqua la séparation entre les deux parties de Rennes, géographiquement mais aussi socialement distinctes : ville haute au nord, ville basse au sud où elle divaguait en divers bras (ruisseaux de Breol, de Jocidé)<sup>[réf. souhaitée]</sup> participant de la défense de la ville. Elle est canalisée en ville dans les années 40 et 50 du 19e siècle, reprise des ambitions d'urbanisme de **Robelin** et **Gabriel** dessinées après l'incendie de 1725. Le **boulevard de la Liberté** est construit sur un bras comblé en 1859-1860.

Le fleuve et l'Ille continuèrent de fixer, pendant plusieurs décennies, de nombreuses activités liées à l'eau : blanchisseries, bateaux-lavoirs – une photographie de 1889 en montre quatre le long du **quai Lamoignon** – usines telles que papeteries, tanneries et moulins tels que les moulins Lograis qui existent encore en centre-ville, **ruo De Lamoignon**.

### ...puis que l'on se met à cacher au 20e siècle


L'envasement des quais prolongés en amont par la Vilaine canalisée jusqu'à l'**église Chapelle-Séver**, va voir l'eau disparaître en grande partie au regard. Le kilomètre est de canal fut comblé au début des années 70 du 20e siècle pour y aménager des parcs de stationnement. En prolongement de la première couverture exécutée en 1931 pour y aménager des jardins devant le **Palais de Commerce** en construction, on couvrit la Vilaine en aval en 1965 pour y aménager d'autres parcs de stationnement automobile. D'obstacle et de frontière entre deux zones urbaines nettement différenciées, la Vilaine couverte était devenue



## Des articles géolocalisés

**Sommaire** [modifier]

- 1 Haut-lieu des musiques actuelles
- 2 Sources
- 3 Références
- 4 Carte



Entrée de la Cité [modifier]

### Haut-lieu des musiques actuelles

A partir de 1977, elle a connu une nouvelle période de notoriété avec le développement des musiques actuelles... La salle de de la Cité est notamment le berceau des **Trans Musicales**, dont les premiers concerts se sont joués à la Cité les 14 et 15 juin 1979.

Aujourd'hui la Ville de Rennes est propriétaire de la Salle de La Cité, loue la salle à des associations, sociétés de production, syndicats ou partis politiques pour des manifestations culturelles ou des réunions publiques.

La Cité accueille encore aujourd'hui de nombreux festivals (**Les Tombées de la Nuit**, les **Trans Musicales**, **Travelling**, **AGROCK**, **Yaouank**, etc..), ainsi que des concerts ponctuels.

[modifier]

### Sources

- Article sur [Rennes.fr](#)
- Tous les concerts


[modifier]

### Références

1. voir [Allée Camille Godet](#)

[modifier]

### Carte



Plan Relief Satellite

Nord Saint-Martin  
Rennes

©2013 Données cartographiques ©2013 - Copilote d'association

[modifier]

Catégories : [Salle de concert](#) | [Salle de spectacle](#) | [Emmanuel Le Ray](#)

## Des thématiques porteuses

### Catégorie:Voie de Rennes

Créer un(e)  dans cette cette catégorie.

#### Une rue, un nom

[\[modifier\]](#)

L'**odonymie** est la science qui étudie les noms de lieux (toponymes) qui se réfèrent à une voie de communication. Elle se propose de rechercher leur signification, leur étymologie, mais aussi leurs transformations au fil des siècles et enfin d'étudier leur impact sur les sociétés.

A Rennes, pour chaque habitant, les noms des rues sont devenus familiers, pourtant, peu savent quelle personnalité, quelle histoire se cache derrière celui ou celle qui leur a donné son patronyme.

Les noms de rues ne sont jamais donnés au hasard : la petite histoire du choix d'un nom de voie s'inscrit toujours dans une plus grande histoire.

Dans cette catégorie, nous vous proposons de reconstituer l'odonymie des rues de Rennes, leur histoire, et l'image qu'elles ont eu à travers le temps, en mettant en ligne textes, images, souvenirs.



(200 précédentes) [\(200 suivantes\)](#)

#### Sous-catégories

Cette catégorie comprend 3 sous-catégories, dont les 2 ci-dessous.

#### A

- [\[+\] Ancienne voie de Rennes \(10\)](#)

#### C

- [\[+\] Chemin vicinal \(5\)](#)

#### Pages dans la catégorie « Voie de Rennes »

Cette catégorie contient 469 pages, dont les 198 ci-dessous.

#### A

- [Place Eugène Aulnette](#)
- [Rue d'Armagnac](#)
- [Boulevard d'Armorique](#)
- [Boulevard de la Duchesse Anne](#)
- [Rue Aimée Antignac](#)
- [Rue d'Arradon](#)
- [Rue Julie d'Angennes](#)
- [Rue Marie Alison](#)
- [Rue Ermengarde d'Anjou](#)

#### B (suite)

- [Rue Jean Boucher](#)
- [Rue Bourgault-Ducoudray](#)
- [Rue doyen Alheri et Pierre Bouzat](#)
- [Allée Georges Brand](#)
- [Rue de Brest](#)
- [Place de Bretagne](#)
- [Rue Salmon de Brosse](#)

#### C

#### D (suite)

- [Rue Descartes](#)
- [Rue Doublet](#)
- [Rue au Duc](#)
- [Rue Dubanel](#)
- [Square Anjela Duval](#)
- [Place Lucien Daniel](#)
- [Rue Lucien Decombe](#)
- [Ruelle Degland](#)
- [Rue Charles Demange](#)

BUG

Association BUG

En cliquant sur l'onglet modifier : la page apparaît au format texte, modifiable facilement en s'aidant des tutoriels.

Page Discussion Modifier Historique Supprimer Renommer Protéger Suivre

## Vilaine

**B** **Ab** **A** **↺** **↻** **↶** **↷** **↸** **↹** **↻** **↶** **↷** **↸** **↹** **↻** **↶** **↷** **↸** **↹**

===La Vilaine, un fleuve et non une rivière===

La '''Vilaine''' (breton : ''Gwilen'' ou ''Gwilun'') a un vilain nom en français. Il viendrait de ''ar ster vilen'', la rivière aux moulins, effectivement nombreux jadis, ou de la couleur jaune des eaux boueuses : ''ar ster velen'', en breton la rivière jaune, hypothèse d'autant plus tenace que son aspect en ville ne la dément pas souvent. La forme écrite la plus ancienne se trouve dans Grégoire de Tours: ''Vicenonia'' (lib. X,9) Dans le Cartulaire de Redon du 9e siècle on trouve ''Visnonia'', ''Vitisonia'', ''Visnonicum flumen.'' Au Moyen Âge on l'appelait ''Visnaine'', mais aussi ''Visnogne'', ''Visnongne'', ''Visnègne''.<ref> Article de G. Loth dans Annales de Bretagne, t.XII,n°2 - 1897</ref>.

Une amusante étymologie populaire a sa source dans la grande beauté des femmes de Rennes constatée dans les premiers siècles de l'ère chrétienne, beauté dont la cause aurait été attribuée aux eaux du fleuve qui embellissaient les femmes s'y baignant au point que l'on y aurait envoyé des jeunes personnes au physique peu avantage, et de dire qu'on les envoyait à Rennes prendre des ''bains de vilaine''.<ref>Etymologie populaire du nom de la Vilaine, par Louis de Villers, secrétaire général de la Société archéologique d'Ille-et-Vilaine, imp. René Prud'homme - 1898</ref>

[[Fichier:Le bassin de la vilaine.jpeg|200px|right|thumb|le bassin du fleuve La Vilaine]]

Elle est bien un fleuve puisqu'elle se jette directement dans la mer par un estuaire majestueux large de 2 kilomètres. Géographiquement le terme "rivière" est donc inadéquat. Elle prend sa source dans le département de la Mayenne, à une faible altitude de 153 mètres, dans les collines de Juvigné, au sud-ouest d'Ernée, descend vers le sud-ouest jusqu'au-delà de Vitré, s'infléchit vers le sud à la sortie de l'agglomération rennaise, coule dans un défilé au-delà de Pont-Réan et se jette dans l'océan Atlantique entre les communes de {{w|Camoëlle}} (le Moustoir) et de {{w|Pénestin}} (Tréhiguier), dans le département du Morbihan. La longueur de son cours est de 225 km , traversant 57 communes. Les affluents de son bassin versant de 10 400 km2 sont nombreux que l'on apprenait en géographie voici des décennies : la Cantache, la Veuve, [[la Flume]], la Vaunoise, le Meu, la Seiche, le Canut, le Blosne<ref>[[Blosne (rivière)]]</ref>, le Sennon, la Chère, le Don (Oui ! mais pas la Volga), l'Oust, l'Isac, et... l'[[Ille]] qui, jointe à son nom donne le sien au département d'Ille-et-Vilaine.

Cette confluence est à l'origine d'un premier nom de la ville de [[Rennes]] :[[ Condate]] établie sur une butte dominant d'une quinzaine de mètres les zones marécageuses de l'Ille et de la Vilaine. Passée la ville, le fleuve vire au sud et devenait maritime en aval de Redon qui disposait administrativement d'un port de mer. Elle fut un des premiers fleuves qu'on canalisa : de Rennes à son embouchure et par le canal d'Ille-et-Rance se fit ainsi la liaison Manche-Océan en [[1851]]. Construit en 1970 à l'embouchure du fleuve dans le but premier de réduire le risque d'inondation dans la vallée, le barrage d'Arzal bloque la marée qui remontait auparavant jusqu'à Redon, et même au-delà, en vives eaux.

Toutes les contributions à WikiRennes sont considérées comme publiées sous les termes de la GNU Free Documentation License 1.2 (voir [WikiRennes:Copyrights](#) pour plus de détails). Si vous ne désirez pas que vos écrits soient modifiés et distribués à volonté, merci de ne pas les soumettre ici.

Vous nous promettez aussi que vous avez écrit ceci vous-même, ou que vous l'avez copié d'une source provenant du domaine public, ou d'une ressource libre. **N'UTILISEZ PAS DE TRAVAUX SOUS DROIT D'AUTEUR SANS AUTORISATION EXPRESSE !**

Résumé :

Modification mineure  Suivre cette page

[Annuler](#) | [Aide](#) (ouvre une nouvelle fenêtre)

Modèle utilisé par cette page :

- [Modèle:W \(modifier\)](#)



BUG

Association BUG

## Des pages d'aides et de tutoriels

Aide Discussion Modifier Historique Supprimer Renommer Protéger Suivre

### Aide:Accueil

#### Rubriques d'aide

<b>Débuter sur Wiki-Rennes</b> [modifier]	<b>Règles du Wiki-Rennes</b> [modifier]
<ul style="list-style-type: none"><li>• Premiers pas</li><li>• Comment contribuer ?</li><li>• Guide de l'utilisateur</li><li>• La syntaxe Wiki en vidéo (tutoriel réalisé par l'association Wikimedia France)</li></ul>	<ul style="list-style-type: none"><li>• Chartre du Wiki-Rennes</li><li>• Droits d'auteurs et licences</li></ul>
<b>Écrire un article</b> [modifier]	<b>Insérer un contenu multimédia</b> [modifier]
<ul style="list-style-type: none"><li>• Comment modifier un article ?</li><li>• Nommer une page</li><li>• Anti-sèche pour la mise en page</li><li>• Utiliser des modèles prédéfinis pour la mise en page</li><li>• Insérer un lien vers un article de Wikipédia</li><li>• Insérer une citation ou un témoignage</li><li>• Insérer une note de bas de page</li><li>• Modèle d'article à copier et réutiliser</li></ul>	<ul style="list-style-type: none"><li>• Insérer une image</li><li>• Insérer une galerie d'images</li><li>• Insérer une image depuis Flickr</li><li>• Insérer une image depuis Wikimedia Commons</li><li>• Insérer un lecteur mp3</li><li>• Insérer une vidéo</li><li>• Géolocaliser un article sur une carte</li></ul>
<b>Divers</b> [modifier]	<b>Discuter</b> [modifier]
<ul style="list-style-type: none"><li>• Utilisation des catégories</li><li>• Réutilisation des contenus de Wikipédia sur Rennes</li><li>• Requêtes aux administrateurs</li><li>• Faire une recherche</li><li>• Insérer une mention "En construction"</li></ul>	<ul style="list-style-type: none"><li>• Contacter l'animateur-modérateur du site</li><li>• Aller au Bistro</li><li>• Comment discuter ?</li><li>• Contacter un contributeur</li></ul>
	<b>Faire des recherches</b> [modifier]
	<ul style="list-style-type: none"><li>• Fiche pratique : faire des recherches pour le Wiki-Rennes</li><li>• Bibliographie des Archives de Rennes : faire l'histoire des quartiers rennais</li><li>• Archives de Rennes : faire l'histoire des quartiers rennais</li></ul>

Catégorie : Aide



Association BUG

Tous les contenus du Wiki-Rennes sont disponibles sous licence Creative Commons

## WikiRennes:Copyrights

(Redirigé depuis [Licence](#))

### Licence des textes

[modifier]

**Aide**



Menu général

Débuter sur  
Wiki-Rennes

Règles du  
Wiki-Rennes

Écrire un article

Insérer un contenu  
multimédia

Discuter

Divers

- **La licence par défaut pour les articles est la licence de documentation libre : GFDL [ou](#) la licence équivalente Creative Commons BY SA [ou](#).**
  - Elle autorise la modification de l'article ainsi que la réutilisation à condition de citer l'auteur et de ne pas en changer la licence.
  - C'est aussi celle qui est acceptée par les auteurs qui écrivent sur Wikipédia et celle qui est proposée pour les contributions collectives sur Wiki-Rennes.
- **Pour les contributions individuelles signées, les témoignages et interviews la licence proposée par défaut est la licence Creative Commons BY-ND (CC-BY-ND) avec :**
  - Paternité : vous devez citer le nom de l'auteur original.
  - Pas de modification (pas de travaux dérivés), il n'est pas possible d'écrire collectivement. Les commentaires des autres participants devront se faire sur la page de discussion de l'article.  
-> *Cependant malgré tout il restera possible d'améliorer la forme de l'article (correction de fautes d'orthographe, création de liens...) dans le but d'harmoniser l'ensemble des articles présents sur Wiki-Rennes, bien entendu le fond de l'article lui ne pourra pas être modifié.*

### Licences des médias (images, vidéos et sons)

[modifier]

- Pour les images, la licence suggérée est la licence Creative Commons BY-SA (CC-BY-SA), qui autorise la réutilisation et la modification du média.
- D'autres cas sont possibles. Il appartient à chaque contributeur de le préciser et de respecter pour les œuvres reprises les droits y afférant. Voir la liste des cinq licences les plus utilisées en bas d'article.

### Que voulez-vous faire avec votre média (texte, photo, son ou vidéo) ?

[modifier]

#### Les cinq licences les plus utilisées :

- J'accepte que mon média puisse être modifié et réutilisé dans d'autres publications.

L'auteur devra être cité.

Dans ces conditions, la licence que je choisis pour mon média ne pourra être changée.

(Par exemple une personne qui réutilisera mon média ne pourra pas y mettre un copyright.)

= **Creative Commons-BY-SA** (sa = share alike : partage à l'identique) - Tag à écrire `{{CC-BY-SA}}`

**Licence conseillée**

## Une seule règle : le respect de la Charte du Wiki-Rennes Métropole

### Charte du Wiki-Rennes Métropole

#### Sommaire [\[masquer\]](#)

- 1 [Objet du Wiki-Rennes](#)
- 2 [Rédacteurs / contributeurs](#)
- 3 [Le Wiki-Rennes est ouvert à tous types de sujets](#)
- 4 [Wiki-Rennes n'est pas](#)
- 5 [Responsabilité éditoriale et modération](#)
- 6 [Droits d'auteurs](#)
- 7 [Guide des bonnes pratiques](#)
  - 7.1 [Respect des contributeurs :](#)
  - 7.2 [Améliorer le référencement des articles :](#)
  - 7.3 [Veiller au respect de la charte :](#)
  - 7.4 [Suggérer la création de nouveaux articles :](#)

#### Objet du Wiki-Rennes [\[modifier\]](#)

Le Wiki-Rennes est un site visant à dessiner un autoportrait de Rennes par les Rennais, les anciens Rennais, ou tout autre personne ayant un lien avec la ville et ses habitants. A l'image du projet Wikipedia, Wiki-Rennes est collaboratif, chacun est invité à contribuer, partager ses connaissances. Toutes les contributions, même les plus petites sont les bienvenues. Ouvert à tous, le Wiki-Rennes est consultable gratuitement.

#### Rédacteurs / contributeurs [\[modifier\]](#)

Chacun est libre de s'inscrire comme contributeur, pour rédiger des articles, créer de nouvelles rubriques, corriger ou compléter des articles existants.

#### Le Wiki-Rennes est ouvert à tous types de sujets [\[modifier\]](#)

Histoires de lieux, de personnes, d'associations, etc.. la géographie, l'économie, l'histoire, le patrimoine culturel et naturel de Rennes, les témoignages, les "cartes postales", les chansons, les articles encyclopédiques relatifs à Rennes les document multimédias – photos, vidéos, sons... - en rapport avec la ville de Rennes (dans le respect de la législation et en particulier celle sur le droit d'auteur) ...

Cette liste n'est pas exhaustive, Wiki-Rennes évoluera en fonction des contributions des internautes.

**Toute participation valorisant le territoire et/ou ses habitants est la bienvenue sur Wiki-Rennes.**

#### Wiki-Rennes n'est pas [\[modifier\]](#)

- Une tribune politique, il n'a pas vocation à accueillir les discussions, débats, et critiques politiques. En revanche l'histoire de la politique a toute sa place sur Wiki-Rennes.
- Un lieu de prosélytisme religieux. Seul l'aspect historique des religions et des lieux de culte a sa place sur Wiki-Rennes.
- Un forum de discussion : les articles ne doivent pas inciter au débat, les contributions sont aussi neutres et objectives que possible.
- Un blog : les photographies d'enfants, de familles, les informations à caractère strictement personnel n'ont pas leur place sur le Wiki-Rennes, les contributions doivent respecter la vie privée.
- Un lieu de promotion, publicitaire ou commerciale, ou de communication sur un événement à venir : les contributions de ce type seront retirées du Wiki.
- Toutes contributions contenant des propos insultants, à caractères raciste ou diffamatoire seront retirées du Wiki-Rennes.

[\[modifier\]](#)



## Qui peut contribuer ?

Particuliers, individuels.

Associations, collectifs d'habitants.

Artistes ayant une création à partager.

Universitaires voulant partager leur travail.

etc.





## Plateforme de médiation

Support pour des ateliers d'écriture, ateliers informatique, etc.

Intergénérationnel :

ex. : un senior raconte, un jeune met en forme sur le wiki

Ateliers avec des enseignants, centres de loisirs, etc.

Projets urbains et socioculturels



A ce jour, le Wiki-Rennes Métropole c'est :

« Le vendredi 8 février 2013, Wiki-Rennes comporte 6 061 pages, 2 182 articles, 2 117 images ou médias et 621 inscrits.»

Préserveons la biodiversité des projets



**Julie Lemonnier, association Bug**  
[julie.lemonnier@asso-bug.org](mailto:julie.lemonnier@asso-bug.org) - <http://www.asso-bug.org>

